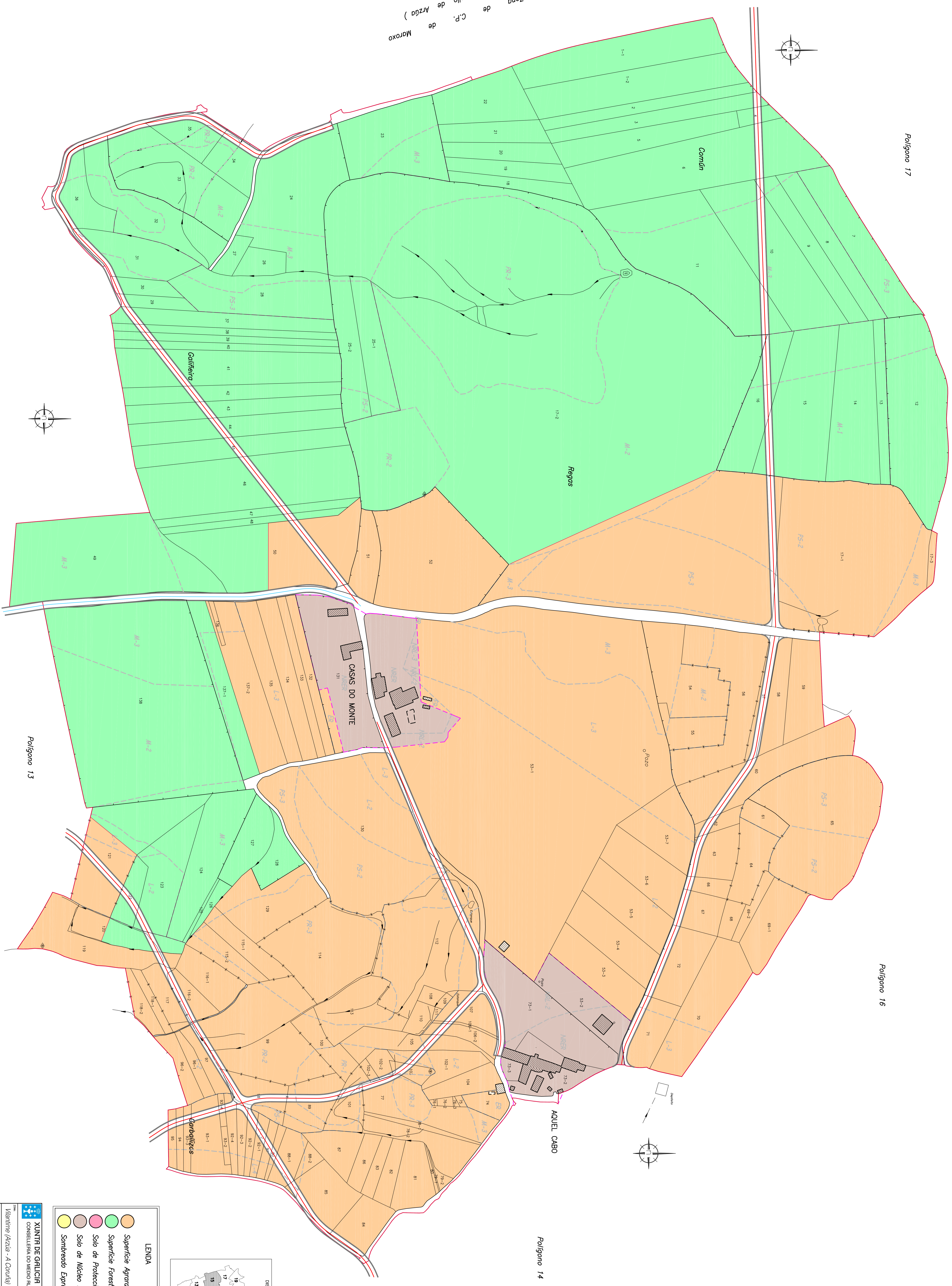
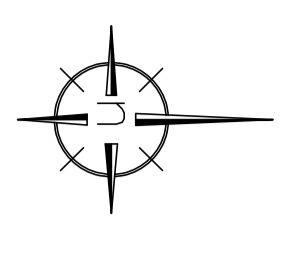
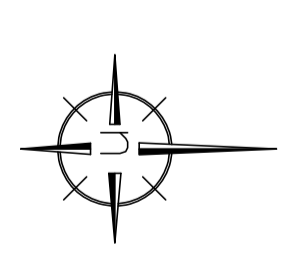


Zona de C.P. de Maroño (Concello de Arzúa)

Polígono 17

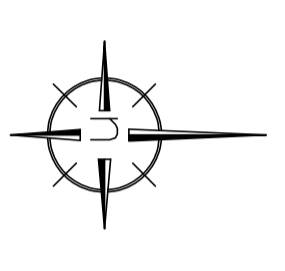


Polígono 16

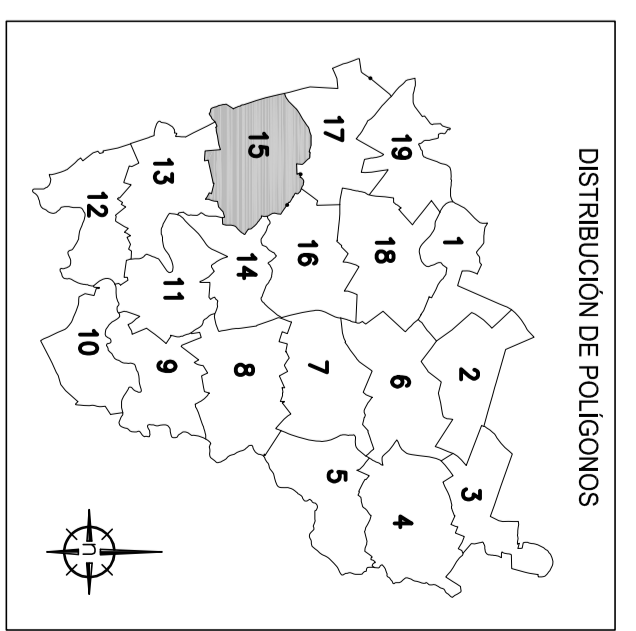


Polígono 14

Polígono 13



- LENDA**
- Superficie Agraria Uti
 - Superficie Forestal
 - Solo de Protección do Patrimonio Arqueolóxico
 - Solo de Núcleo Rural
 - Sombreado Expropiación Autóvía



| | | | |
|--|--|--|--|
| XUNTA DE GALICIA CONSELLERÍA DO MEIO RURAL | | ESPORONGO CONSULTORA EN ENXENNERÍA | |
| TÍTULO: Viantrín (Arzúa - A Cortiña) | | PLAN: MADEIRAS | |
| OBJETO DE MAPEO: Plano de Peliculis | | ESCALA: 1:1.000 | |
| FECHA: 15 | | REVISIÓN TÉCNICA: | |