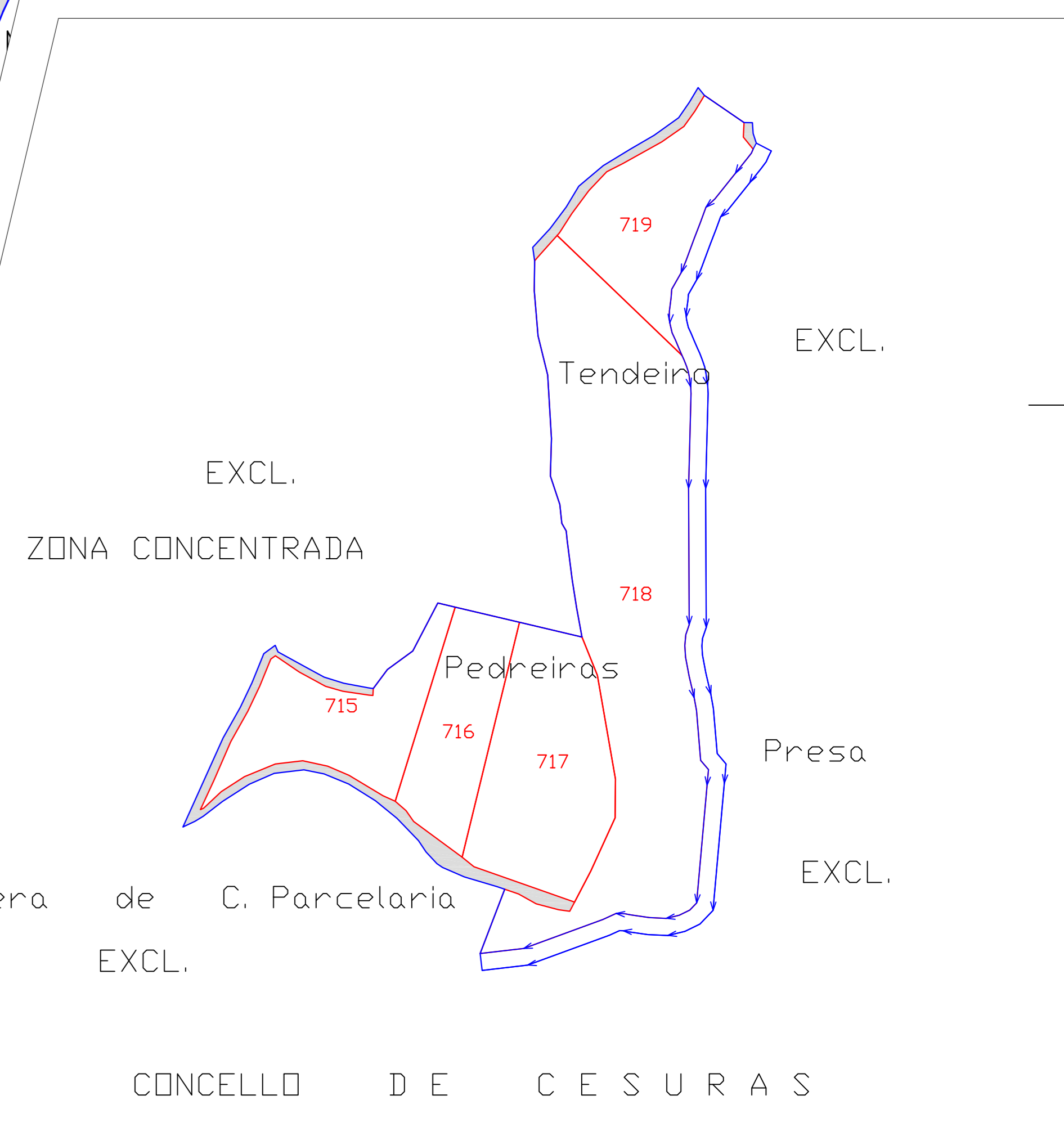
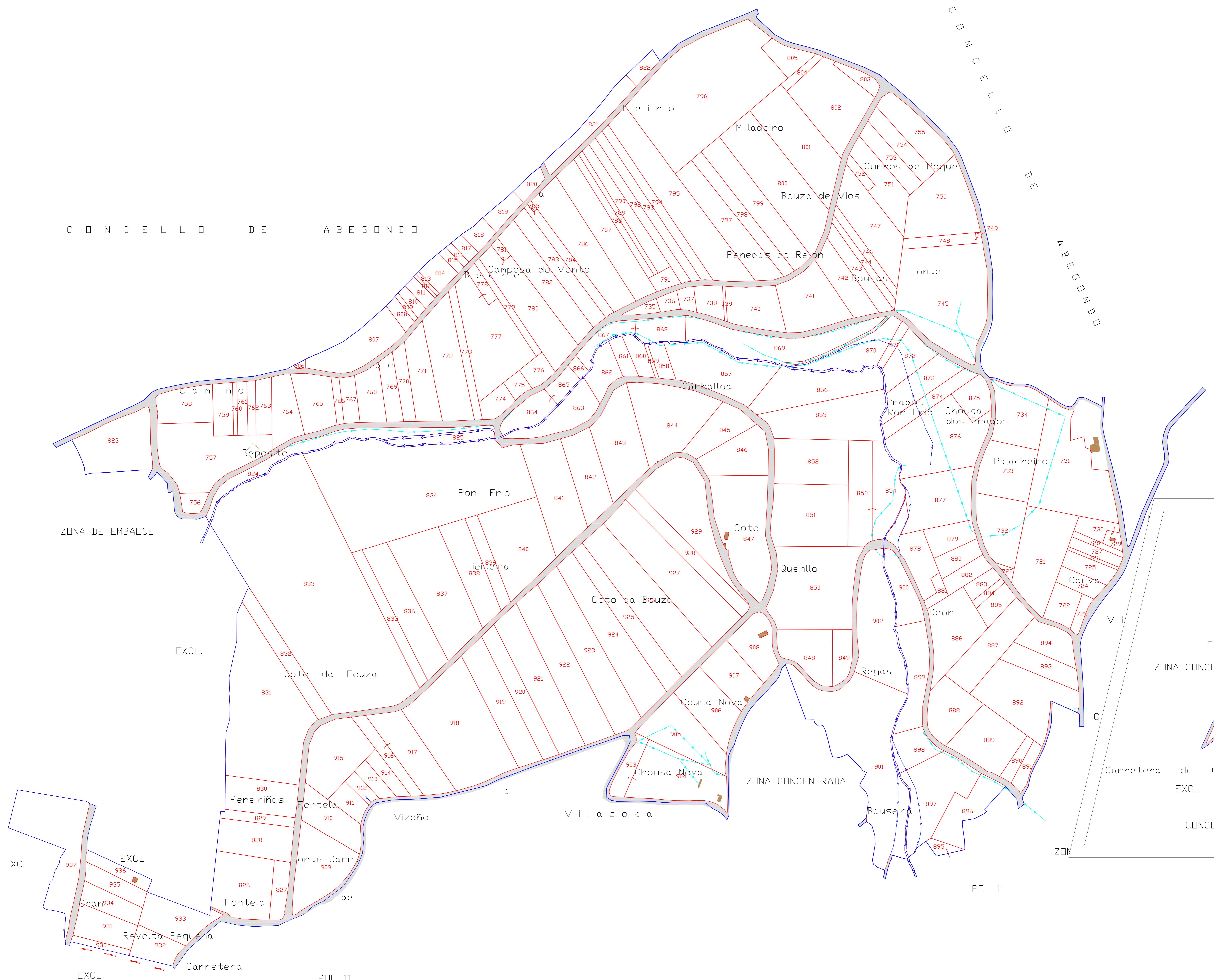
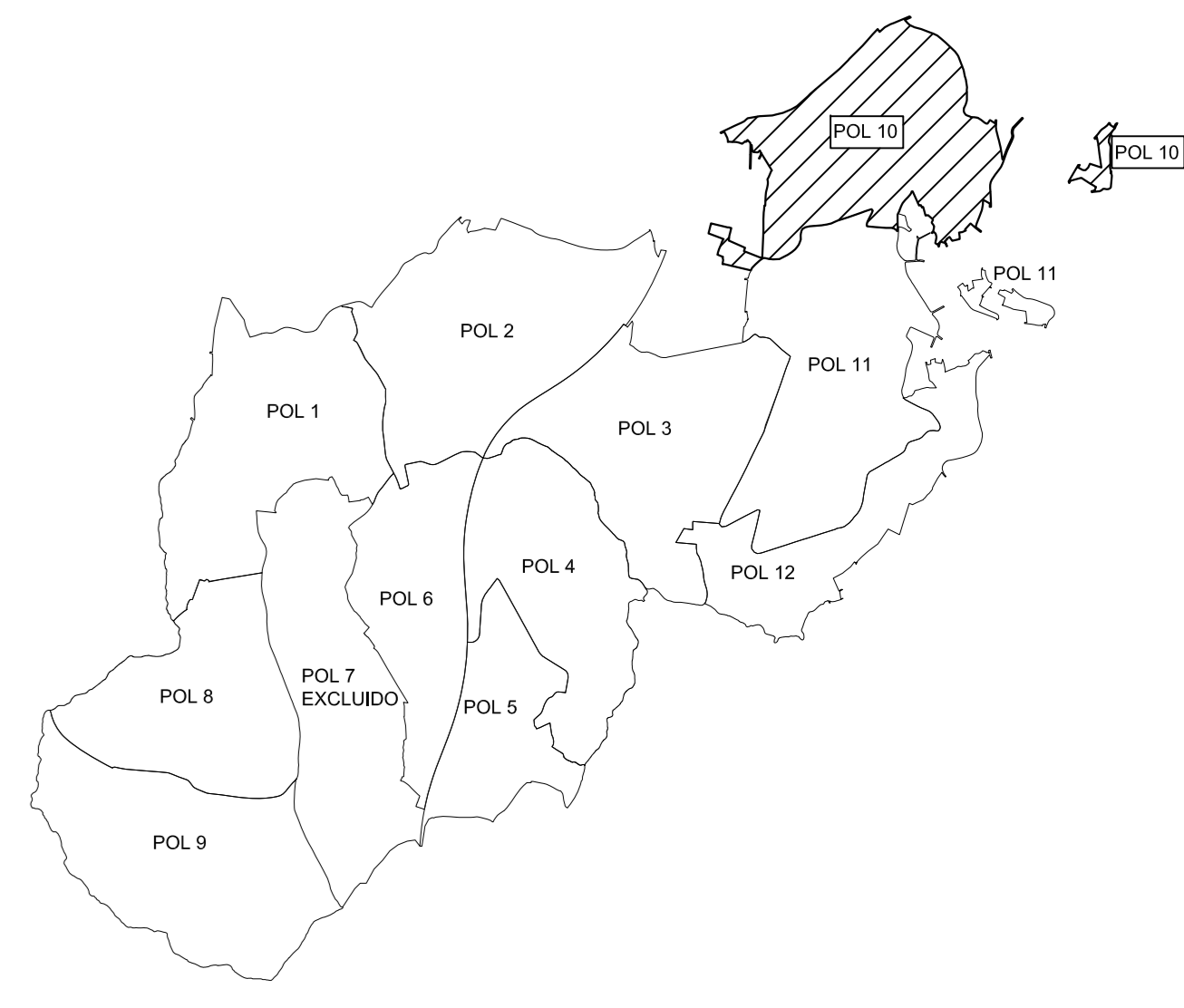


C O N C E L L O D E A B E G O N D O

C O N C E L L O D E A B E G O N D O

LENDA GRÁFICA

- LIMITE POLIGONO
- PARAXES
- REGATOS
- TRAIIDAS SOTERRADA
- LIÑAS ELECTRICAS
- GASEDUCTO
- OLEDUCTO
- CONSTRUCIONS
- EXCL.** EXCLUIDO
- FINCAS REEMPLAZO
- SERVIDUMES
- DOMINIO PUBLICO



**TÉRMINO OU ZONA: VIZOÑO – VILACOBA (ABEGONDO)**  
 Provincia: A CORUÑA | Escala: 1:2000 | Polígono: 10 | Data: XANEIRO 2017 | Empresa realizadora: PROYESTEGAL S.L.

**ACORDO**  
 FINCAS N° 715 A N° 937  
 Director Técnico: **D. CARLOS CORTÓN LOMBARDEIRO**