

ASUNTO: INFORME DO ESTADO FORESTAL DE CASTAÑOSO, ELENCO 2715812, CONCELLO DA FONSGRADA

EXP.: 15/2023

FEITOS

O 08.09.2023 entra por REXEL con xustificante de envío 2023/2034241, a solicitude de informe por parte do Servizo de Montes, sobre o estado forestal para a extinción do convenio "Castañoso", con nº de elenco 2715812 , no concello da Fonsagrada.

Requírese un informe no que se indique:

- Estado forestal da superficie conveniada,
- Calquera outra cuestión de interese para a tramitación do expediente.

INFORMA

Unha vez feita a inspección en situ do convenio de Castañoso, observase que a superficie total actual do convenio que consta na base de datos do aplicativo de REXMON é de 67,00 ha. A cartografía usada e a aportada polo Servizo de Montes, shapefile do Elenco do devandito monte e a planimetría dispoñible na oficina do distrito forestal. Achegase plano 1 e 2 de croquización.

O estado forestal e o seguinte:

Mouteira 1:

- Pinus sylvestris*: cunha idade estimada de +60 anos, unha superficie de 1,74 ha e unha Fcc completa estimada no 75%.
- Pinus sylvestris*: cunha idade estimada de +- 30 anos, unha superficie de 14,04 ha e unha Fcc estimada entre 70-80% na maior parte.
- Pseudotsuga menziesii*: cunha idade estimada entre 25-30 anos, unha superficie de 5,14 ha e unha Fcc estimada en 70%.

Mouteira 2:

- Masa mixta de *frondosas autóctonas caducifolias que proveñen de rexeneración poboadas* principalmente por *Betula sp* pero con presenza de *Quercus sp* e *Castanea sp* en menor medida. Cunha superficie de 14,24 ha e unha Fcc completa.

Mouteira 3:

- Pinus radiata*: cunha idade estimada de 25-30 anos, unha superficie de 7,77 ha e unha Fcc completa estimada en +- 80%.
- Repoboación de Pinus sp*: cunha idade estimada de +-7anos, unha superficie de 0,70 ha.
- Masa consolidada de *frondosas autóctonas caducifolias que proveñen de rexeneración, poboadas* principalmente por *Quercus sp* pero con presenza de *Castanea sp* en menor medida. Cunha superficie de 8,23 ha e unha Fcc completa.



O resto da superficie correspondese con matogueira: poboada principalmente con *erica sp*, *ulex sp*, etc en unha superficie de 5,71 Ha e infraestruturas do monte.

Outras cuestións de interés, presenta:

- 1- Afección na mouteira 1 polas infraestruturas e aeroxeneradores instalados no PE.
- 2- Afeccións por Zona de Reserva da Biosfera “ Río Eo, Oscos e Terras de Burón”
- 3- Afección pola Rede Natura
- 4- Afeccións de Patrimonio:
 - GA-27018280; nome: Castro de Castañoso; coord. UTM X: 651.553,76; Y: 4.781.614,46
 - GA-27018032; nome: Medorra 1; Pico Peniñas; coord. UTM X: 650.451,77; Y: 4.779.042,43
 - GA-27018033; nome: Medorra 2; Pico Peniñas; coord. UTM X: 650.455,77; Y: 4.779.086,43
 - GA-27018034; nome: Medorra 3; Pico Peniñas; coord. UTM X: 650.429,76 ; Y: 4.779.132,43
 - GA-27018035; nome: Medorra 4; Pico Peniñas; coord. UTM X: 650.360,76; Y: 4.779.282,44
 - GA-27018036; nome: Medorra 5; Pico Peniñas; coord. UTM X: 650.330,76; Y: 4.779.357,44
- 5- Afección do Rego de Val do Barreiro da Confederación Hidrográfica do cantábrico (CHC).

Non se ten constancia de ningunha outra cuestión que impida continuar coa tramitación do devandito expediente.

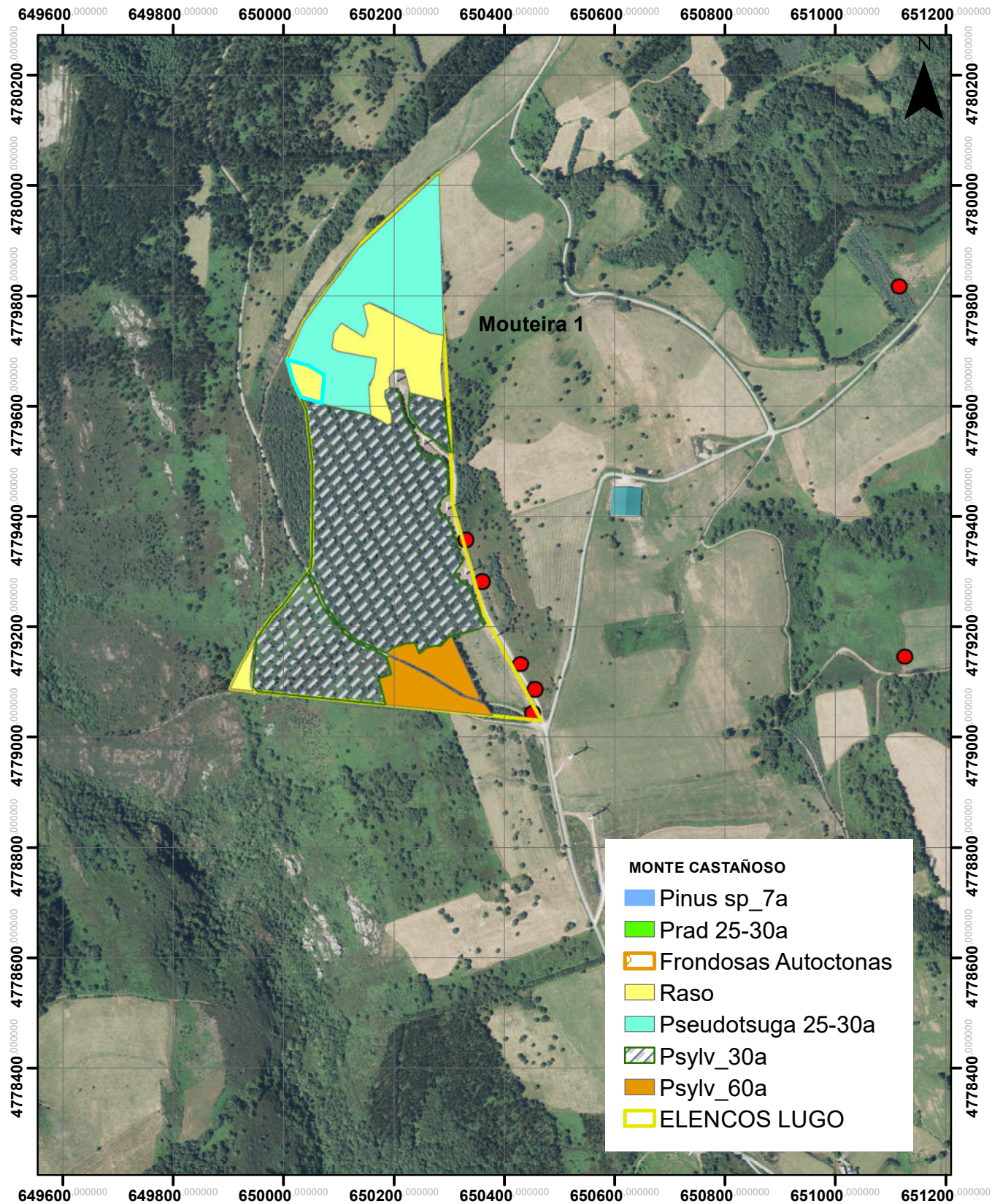
A Fonsagrada, 24 de novembro de 2023

O técnico de Distrito
(Asdo dixitalmente)

M.^a Pilar González Vilela




Asinado por: GONZALEZ VILELA, MARIA PILAR
 Cargo: Técnico Forestal Distrito
 Data e hora: 24/11/2023 14:47:01



MONTE CASTAÑOSO

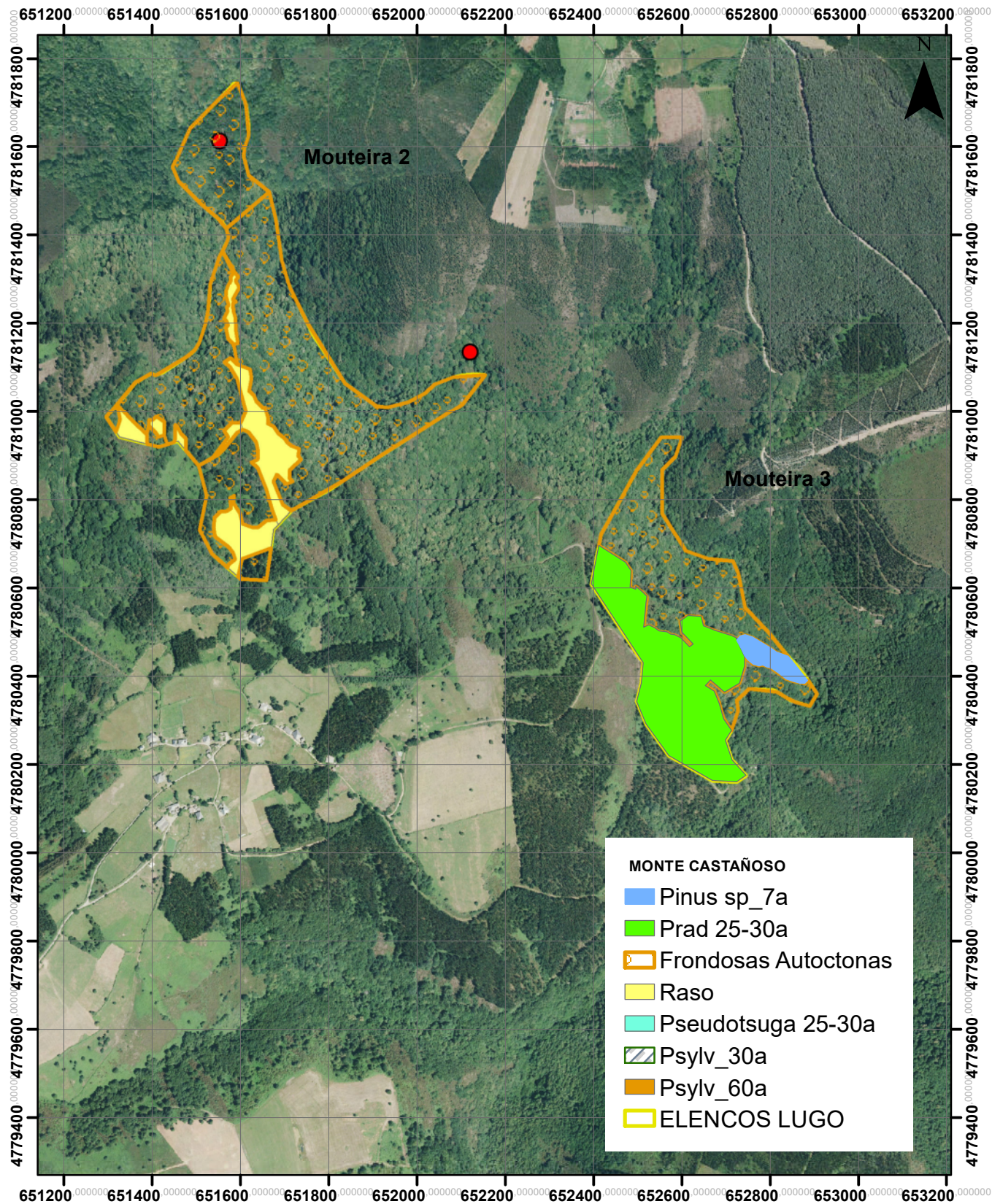
- Pinus sp_7a
- Prad 25-30a
- Frondosas Autoctonas
- Raso
- Pseudotsuga 25-30a
- Psylv_30a
- Psylv_60a
- ELENOS LUGO


| | |
|---|--|
|  <p>XUNTA DE GALICIA CONSELLERÍA DO MEDIO RURAL</p> | <p>DISTRITO FORESTAL VII A FONSAGRADA - OS ANCARES</p> |
| <p>INFORME ESTADO FORESTAL MONTE "CASTAÑOSO", ELENCO 2715812</p> | |
| <p>CONCELLO: FONSAGRADA</p> | <p>PARROQUIA: MADERNE (SAN PEDRO)</p> |
| <p>CAPA ELENOS- SIXPAC</p> | |
| <p>SINATURA: O Enxeñeiro Técnico, (Asdo dixitalmente) Mª Pilar Gonzalez Vilela</p> | <p>ESCALA: 1:10.000 PLANO Nº: 1</p> |

CVE: OSF8E65R0BR9
 Verificación: <https://sede.xunta.gal/cve>



Asinado por: GONZALEZ VILELA, MARIA PILAR
 Cargo: Técnico Forestal Distrito
 Data e hora: 24/11/2023 14:47:01



| | | |
|---|--|--------------------|
|  XUNTA DE GALICIA CONSELLERÍA DO MEDIO RURAL | DISTRITO FORESTAL VII A FONSAGRADA - OS ANCARES | |
| | INFORME ESTADO FORESTAL MONTE "CASTAÑOSO", ELENCO 2715812 | |
| CONCELLO: FONSAGRADA | PARROQUIA: MADERNE (SAN PEDRO) | |
| CAPA ELENCOS- SIXPAC | | |
| SINATURA: O Enxeñeiro Técnico, (Asdo dixitalmente) M ^a Pilar Gonzalez Vilela | ESCALA: 1:12.500 | PLANO Nº: 2 |

CVE: MONSza.v8FO1
 Verificación: <https://sede.xunta.gal/cve>

