

**VIDEOJORNADAS DE DIGITALIZACIÓN E
INVENTARIO FORESTAL
(XUNTA DE GALICIA) 16.03.2022 Y
18.03.2022**

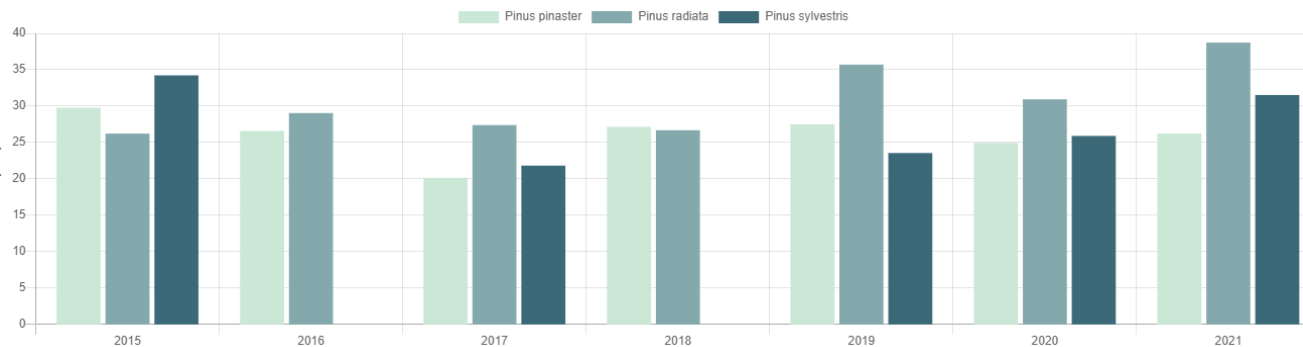
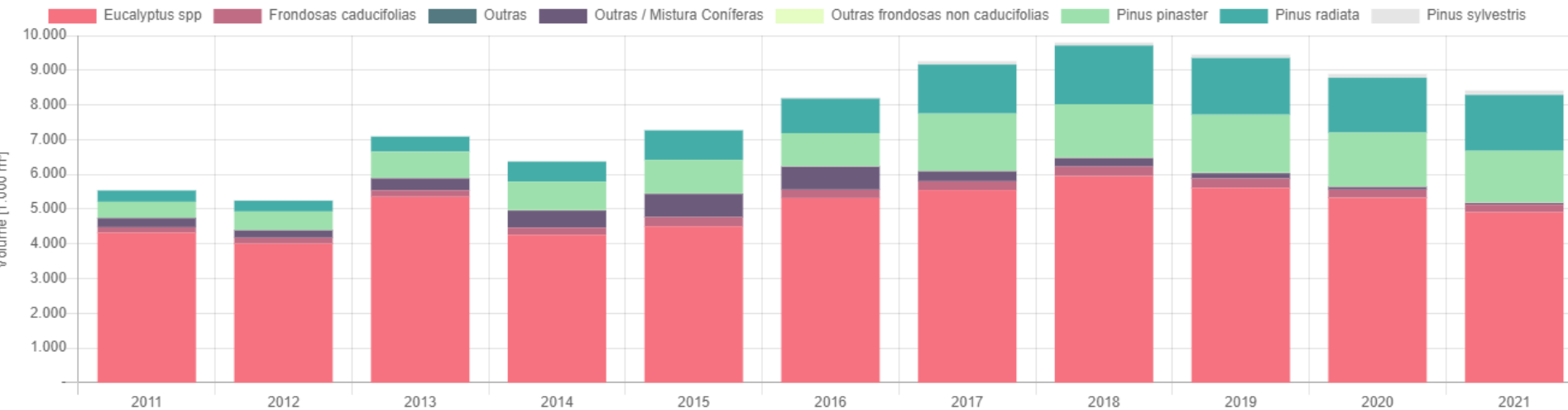
SISTEMA DE INDICADORES FORESTALES



**XUNTA
DE GALICIA**



OBSERVATORIO FORESTAL



Gráficas dinámicas en tiempo real:

Gráficas dinámicas de los aprovechamientos de madera en montes de gestión pública y privada en **tiempo real**, desagregadas por clases de especies forestais y por provincias

Precios de adjudicación en los lotes monoespecíficos de madeira verde en turno en las subatas públicas.

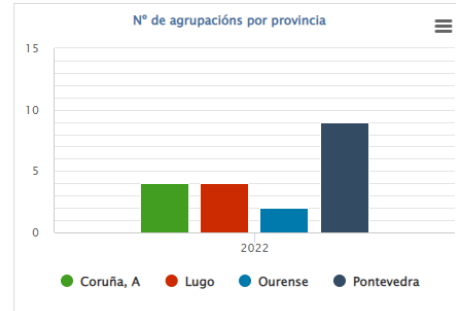
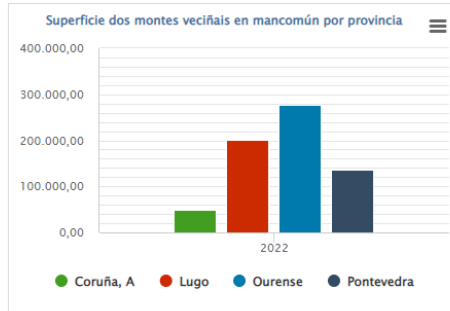
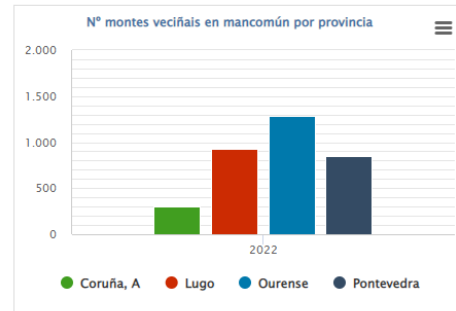
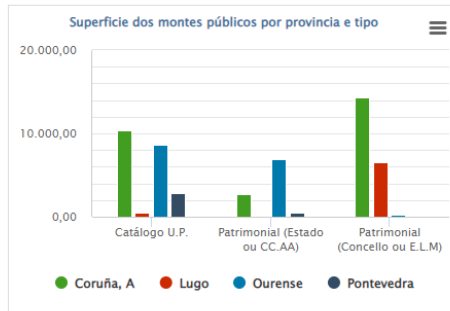
<https://ovmediorural.xunta.gal/es/consultas-publicas/observatorio-forestal>

Indicadores Ano 2022 (en curso)

Indicadores	Año	Año Ant.	Desv. (%)
— Montes públicos			
Nº de montes	235	235	0,00%
Superficie	53.636,16 ha	53.636,16 ha	0,00%
— Montes veciñais en man común (MVMC)			
Nº de montes	3.359	3.353	0,18%
Superficie	662.445,82 ha	662.512,45 ha	-0,01%
Superficie media	197,22 ha	197,59 ha	-0,19%
— Comunidades de montes veciñais en man común (CMVMC)			
Nº de CMVMC	3.021	3.016	0,17%
% de CMVC que cumpren obrigas	2,35 %	0,03 %	7733,33%
Nº de comuneiros	118.817	119.309	-0,41%
Nº medio de comuneiros	39,33	39,56	-0,58%
— Mancomunidades de montes veciñais en man común			
Nº de mancomunidades	36	36	0,00%
— Montes de varas, abertais, de voces, de vocerío ou de fabeo			
Nº de montes	45	43	4,65%
Superficie	9.832,12 ha	9.568,12 ha	2,76%
— Agrupacións forestais inscritas			
+ Nº de agrupacións	19	19	0,00%
+ Superficie	3.145,00 ha	3.145,00 ha	0,00%
+ Superficie xestionada	2.491,70 ha	2.491,70 ha	0,00%
+ Socios	925	925	0,00%
+ Parcelas	9.656	9.656	0,00%

Exportar como: [Folla de Cálculo](#)

Resumo Xeral da Área



SISTEMA DE INDICADORES FORESTALES

<https://indicadores-forestal.xunta.gal/portal-bi-internet/dashboard/Dashboard.action>

Indicadores	Año	Año Ant.	Desv. (%)
— Montes públicos			
Nº de montes	235	235	0,00%
Superficie	53.636,16 ha	53.636,16 ha	0,00%
— Montes veciñais en man común (MVMC)			
Nº de montes	3.359	3.353	0,18%
Superficie	662.445,82 ha	662.512,45 ha	-0,01%
Superficie media	197,22 ha	197,59 ha	-0,19%
— Comunidades de montes veciñais en man común (CMVMC)			
Nº de CMVMC	3.021	3.016	0,17%
% de CMVC que cumpren obrigas	2,35 %	0,03 %	7733,33%
Nº de comuneiros	118.817	119.309	-0,41%
Nº medio de comuneiros	39,33	39,56	-0,58%
— Mancomunidades de montes veciñais en man común			
Nº de mancomunidades	36	36	0,00%
— Montes de varas, abertais, de voces, de vocerío ou de fabeo			
Nº de montes	45	43	4,65%
Superficie	9.832,12 ha	9.568,12 ha	2,76%
— Agrupacións forestais inscritas			
+ Nº de agrupacións	19	19	0,00%
+ Superficie	3.145,00 ha	3.145,00 ha	0,00%
+ Superficie xestionada	2.491,70 ha	2.491,70 ha	0,00%
+ Socios	925	925	0,00%
+ Parcelas	9.656	9.656	0,00%

Indicadores	Año	Año Ant.	Desv. (%)
— Aproveitamentos madeireiros en montes de xestión privada			
Nº expedientes	12.759	57.909	-77,97%
Nº declaracións responsables	9.346	42.031	-77,76%
Nº expedientes con afección	3.878	18.767	-79,34%
+ Volume	1.856.580,58 m3	9.692.317,18 m3	-80,84%
Volume medio expediente	104,16 m3	115,33 m3	-9,69%
Volumes por motivo DR	1.247.369,01 m3	6.658.081,04 m3	-81,27%
Superficie	6.756,70 ha	43.143,23 ha	-84,34%
Superficie media expediente	0,57 ha	0,77 ha	-25,97%
Nº referencias catastrais	18.708	84.438	-77,84%
— Aproveitamentos madeireiros en montes en xestión pola Xunta de Galicia			
Nº expedientes	44	278	-84,17%
+ Volume	52.218,33 m3	320.647,38 m3	-83,71%
Volume medio expediente	791,19 m3	820,07 m3	-3,52%
Madeira certificada por certificación	42.606,57 m3	153.052,73 m3	-72,16%
Superficie	719,69 ha	2.696,35 ha	-73,31%
+ Madeira certificada por formación específica	42.606,57 m3	153.052,73 m3	-72,16%
Superficie media expediente	16,36 ha	9,70 ha	68,64%
Prezo medio adxudicación por expediente	51.842,00 €	42.179,90 €	22,91%
Prezos medios adxudicación en subastas públicas	47,14 €	33,74 €	39,72%
— Aproveitamentos madeireiros en Galicia			
Volumes formacións específicas	1.908.798,91 m3	10.022.184,47 m3	-80,95%
Superficie	7.476,39 ha	45.878,29 ha	-83,70%
— Outras producións			
Superficie de coutos micolóxicos declarados	8.737,18 ha	8.726,37 ha	0,12%

Exportar como: [Folla de Cálculo](#)Exportar como: [Folla de Cálculo](#)<https://indicadores-forestal.xunta.gal/portal-bi-internet/dashboard/Dashboard.action>

Indicadores Ano 2021

Indicadores	Año	Año Ant.	Desv. (%)
Montes de xestión pública			
+ Nº de montes en xestión pública	1.617	1.676	-3,52%
+ Superficie de montes en xestión pública	264.343,76 ha	276.642,64 ha	-4,45%
Nº de rescisións	65	116	-43,97%
Superficie de rescisións	9.425,03 ha	18.811,56 ha	-49,90%
Montes en xestión pública con certificación forestal			
Nº de montes con certificación PEFC	477	419	13,04%
Nº de montes con certificación FSC	75	7	971,43%
Superficie de montes con certificación PEFC	136.774,30 ha	121.878,36 ha	12,22%
Superficie de montes con certificación FSC	31.960,82 ha	2.110,39 ha	1414,45%

Exportar como: [Folla de Cálculo](#)

Nº de montes con certificación PEFC

Nº de montes con certificación PEFC: Número de montes con certificación PEFC

Evolución

[Por provincia e tipo de monte](#)[Por distrito e tipo de monte](#)[Por concello e tipo de monte](#)

Nº de montes con certificación PEFC



	2015	2016	2017	2018	2019	2020	2021
Evolución	128	134	136	152	225	419	477

Exportar como: [Folla de Cálculo](#)

Indicadores Ano 2021

Indicadores	Año	Año Ant.	Desv. (%)
- Rexistro de montes ordenados			
+ Nº de instrumentos de ordenación e xestión forestal	43.296	6.696	546,59%
+ Superficie instrumentos de ordenación e xestión forestal	385.033,24 ha	305.771,72 ha	25,92%
Nº referencias catastrais en montes con adhesión boas prácticas e modelos silvícolas e de xestión forestal	69.263	15.775	339,07%
Nº medio de referencias catastrais por adhesión	1,56	2,53	-38,46%
Superficie media por adhesión	0,68 ha	1,70 ha	-59,77%

Exportar como: [Folla de Cálculo](#)

Superficie instrumentos de ordenación e xestión forestal

Superficie instrumentos de ordenación e xestión forestal: Superficie de montes o parcelas forestais con instrumentos de ordenación e xestión forestal

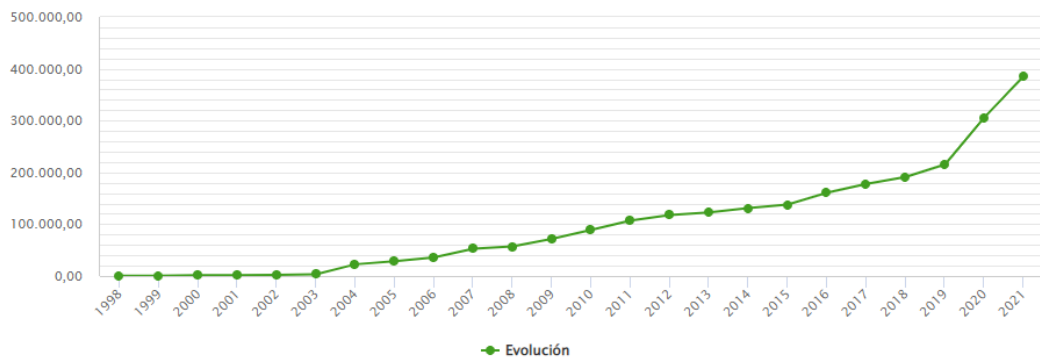
Evolución

Por provincia e tipo de IOXF

Por distrito e tipo de IOXF

Por concello e tipo de IOXF

Superficie instrumentos de ordenación e xestión forestal



	1998	1999	2000	2001	2002	2003	2004	2005	2006	2007	2008	2009	2010	2011
Evolución	599,50	599,50	1.933,47	1.933,47	2.176,86	3.531,69	22.696,64	28.715,43	35.830,57	52.812,30	56.978,85	71.514,48	89.160,19	107.008,27

Exportar como: [Folla de Cálculo](#)<https://indicadores-forestal.xunta.gal/portal-bi-internet/dashboard/Dashboard.action>



- Armonización y transferencia de datos estadísticos consolidados.
- Cooperación con otras administraciones (SW).
- Desagregación, siempre que es posible, a nivel de termino municipal, ofrece a las organizaciones y entidades que componen el sector forestal gallego, así como a la comunidad científica, la facultad para elaborar informes de detalle, más complejos y adaptados a determinadas zonas geográficas.
- De cara a la ciudadanía, como un necesario ejercicio de transparencia.
- INFORMACIÓN EN TIEMPO REAL.

<https://indicadores-forestal.xunta.gal/porta1-bi-internet/dashboard/Dashboard.action>

GRAZAS

Dirección xeral de
Planificación e
Ordenación forestal

<https://mediorural.xunta.gal/es>



XUNTA
DE GALICIA

